



いるか塾資料

No.2016-3-8

発行 2016-3-8

小林利治



## Google マップを使ってみよう

「現在地を確認する」「目的地を検索する」「ストリートビューを確認する」の3つを解説します

現在地（自宅）から目的地までの 車、電車 バス、徒歩、自転車、での移動方法がさっと案内されます。使いたい移動手段を選択（タップ）してみますると、目的地からゴールまでの経路が青い線で案内されます。この道に沿って移動すれば簡単に目的地まで到着できるのです。

車で目的地まで走行コースを検索すると、高速道路使用、高速道路と一般道路併用、一般道路のみなどの 走行距離数、所要時間が表示します。

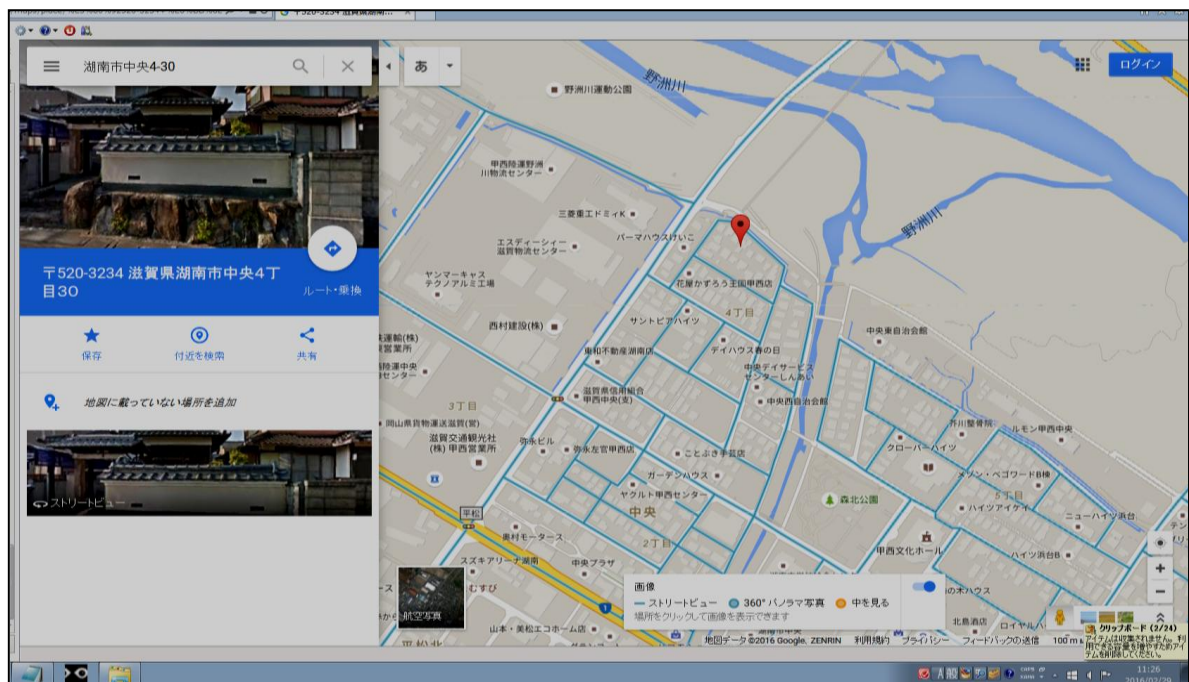
目的地までの案内明細も 印刷できます。

練習・手始めに 自分の家を検索します。

Google マップ を立ち上げます・・

検索欄に「ぐるぐる」と入力して検索→「Google マップ」を立ち上げる

検索欄に自宅の住所を入力して「検索」→地図と自宅の写真が表示



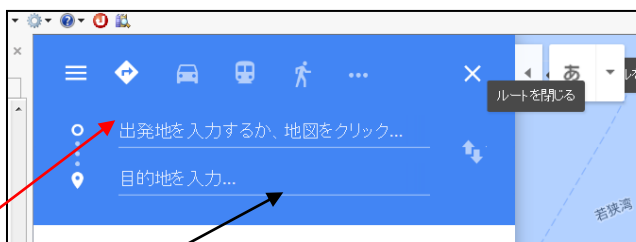
## ストリートビュー



目的地をアプリ内で探すときは、画面上の検索ウィンドウを使います。「ルート」をクリック



検索ウィンドウに目的地の「施設名」や「住所」、「電話番号」を入力していくと候補が表示されていきます。



出発地に自宅の住所

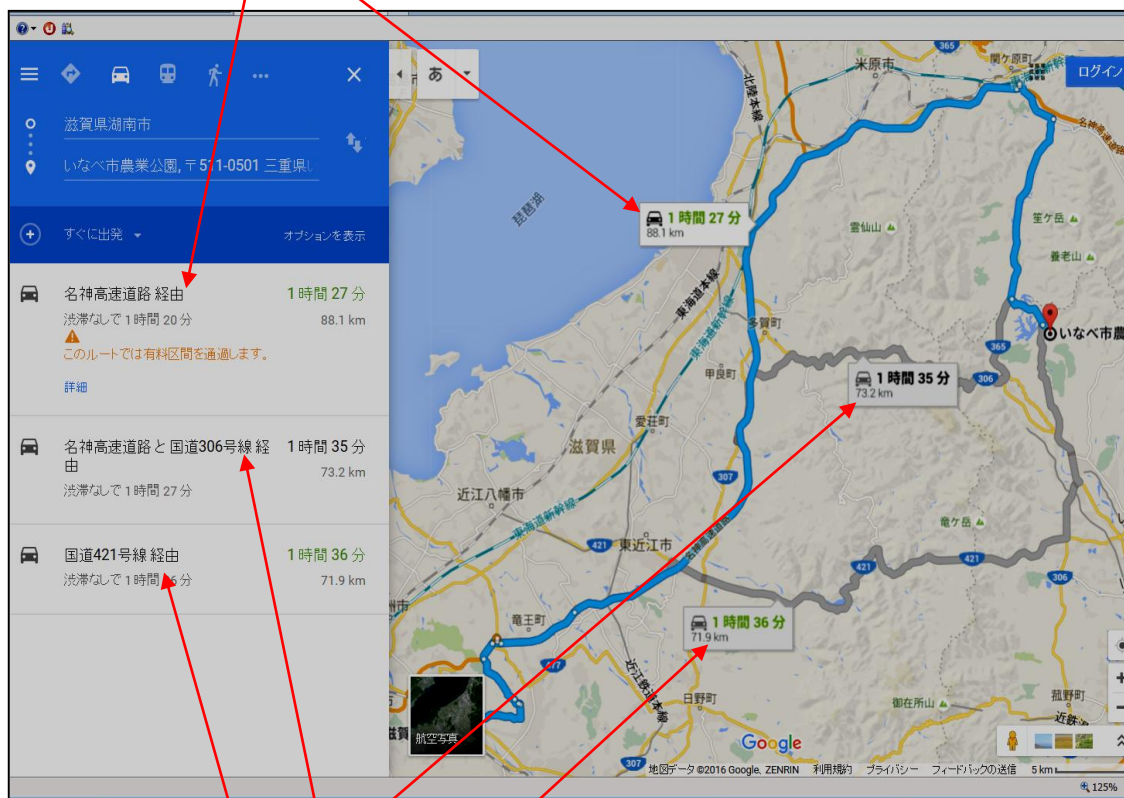
目的地に「いなべ梅園」

「検索」 「車」



① 高速道路を経由するコースが表示しますが・・・

①名神高速道路 経由・・・ 1 時間 27 分 (88.1 km)



②名神高速道路 と国道 306 号線 経由・・・ 1 時間 35 分 (73.2 km)

③国道 421 号線 経由・・・ 1 時間 37 分 (71.9 km)

目的地記号をクリックすると



写真が表示します

